

ENDLESS

BIKESTRECKE

LAENGE: 2.6 KM
HOEHENUNTERSCHIED: 282 M


Dein Standort
 Endless Trail
 Zufahrt von Sissach übers Ziel zum Start
 Zufahrt von der Rickenbacher Höhe (Parkplatz)
 Zufahrt von der Wintersinger Höhe (Parkplatz/Bushaltestelle)



INFORMATIONEN

Für Anliegen und Rückmeldungen aller Art kontaktiere unsere Streckenverantwortlichen
endless@trailnet.ch | +41 79 757 53 43

Wir sind auf Deine Unterstützung angewiesen!
 Du willst einen Beitrag für dieses und weitere Projekte in der Region leisten?
 > werde Mitglied unter www.trailnet.ch



Die Benützung der Strecke erfolgt auf eigene Gefahr! Der Verein trailnet und die Landeigentümer lehnen jede Haftung ab



Helmpflicht, Protektoren empfohlen



Ausserhalb der Strecke gelten die allgemeinen Verkehrsregeln




Prüfe die Ausrüstung und schätze deine Fähigkeiten richtig ein



Respektiere die Natur, lass keine Abfälle liegen, bleib auf der Strecke



Bei Unfall, Anruf auf Nummer 112 (Europäischer Notruf) Trail-Abschnittsnamen angeben



ENDLESS

BIKESTRECKE

LAENGE: 2.6 KM
HOEHENUNTERSCHIED: 282 M


Dein Standort Endless Trail Zufahrt von Sissach übers Ziel zum Start Zufahrt von der Rickenbacher Höhe (Parkplatz) Zufahrt von der Wintersinger Höhe (Parkplatz/Bushaltestelle)



INFORMATIONEN

Für Anliegen und Rückmeldungen aller Art kontaktiere unsere Streckenverantwortlichen
endless@trailnet.ch | +41 79 757 53 43

Wir sind auf Deine Unterstützung angewiesen!
Du willst einen Beitrag für dieses und weitere Projekte in der Region leisten?
> werde Mitglied unter www.trailnet.ch



Die Benützung der Strecke erfolgt auf eigene Gefahr! Der Verein trailnet und die Landeigentümer lehnen jede Haftung ab



Helmpflicht, Protektoren empfohlen



Ausserhalb der Strecke gelten die allgemeinen Verkehrsregeln



Prüfe die Ausrüstung und schätze deine Fähigkeiten richtig ein



Respektiere die Natur, lass keine Abfälle liegen, bleib auf der Strecke



Bei Unfall, Anruf auf Nummer 112 (Europäischer Notruf) Trail-Abschnittsnamen angeben

ENDLESS

BIKESTRECKE

LAENGE: 2.6 KM
HOEHENUNTERSCHIED: 282 M


Dein Standort
 Endless Trail
 Zufahrt von Sissach übers Ziel zum Start
 Zufahrt von der Rickenbacher Höhe (Parkplatz)
 Zufahrt von der Wintersinger Höhe (Parkplatz/Bushaltestelle)



INFORMATIONEN

Für Anliegen und Rückmeldungen aller Art kontaktiere unsere Streckenverantwortlichen
endless@trailnet.ch | +41 79 757 53 43

Wir sind auf Deine Unterstützung angewiesen!
 Du willst einen Beitrag für dieses und weitere Projekte in der Region leisten?
 > werde Mitglied unter www.trailnet.ch



Die Benützung der Strecke erfolgt auf eigene Gefahr! Der Verein trailnet und die Landeigentümer lehnen jede Haftung ab



Helmpflicht, Protektoren empfohlen



Ausserhalb der Strecke gelten die allgemeinen Verkehrsregeln




Prüfe die Ausrüstung und schätze deine Fähigkeiten richtig ein



Respektiere die Natur, lass keine Abfälle liegen, bleib auf der Strecke



Bei Unfall, Anruf auf Nummer 112 (Europäischer Notruf) Trail-Abschnittsnamen angeben



ENDLESS

BIKESTRECKE

LAENGE: 2.6 KM
HOEHENUNTERSCHIED: 282 M


Dein Standort
 Endless Trail
 Zufahrt von Sissach übers Ziel zum Start
 Zufahrt von der Rickenbacher Höhe (Parkplatz)
 Zufahrt von der Wintersinger Höhe (Parkplatz/Bushaltestelle)



INFORMATIONEN

Für Anliegen und Rückmeldungen aller Art kontaktiere unsere Streckenverantwortlichen
endless@trailnet.ch | +41 79 757 53 43

Wir sind auf Deine Unterstützung angewiesen!
 Du willst einen Beitrag für dieses und weitere Projekte in der Region leisten?
 > werde Mitglied unter www.trailnet.ch



Die Benützung der Strecke erfolgt auf eigene Gefahr! Der Verein trailnet und die Landeigentümer lehnen jede Haftung ab



Helmpflicht, Protektoren empfohlen



Ausserhalb der Strecke gelten die allgemeinen Verkehrsregeln




Prüfe die Ausrüstung und schätze deine Fähigkeiten richtig ein



Respektiere die Natur, lass keine Abfälle liegen, bleib auf der Strecke



Bei Unfall, Anruf auf Nummer 112 (Europäischer Notruf) Trail-Abschnittsnamen angeben



ENDLESS

BIKESTRECKE

LAENGE: 2.6 KM
HOEHENUNTERSCHIED: 282 M

Endless Trail

Zufahrt von Sissach übers Ziel zum Start

Zufahrt von der Rickenbacher Höhe (Parkplatz)


Zufahrt von der Wintersinger Höhe (Parkplatz/Bushaltestelle)



INFORMATIONEN

Für Anliegen und Rückmeldungen aller Art kontaktiere unsere Streckenverantwortlichen
endless@trailnet.ch | +41 79 757 53 43

Wir sind auf Deine Unterstützung angewiesen!
 Du willst einen Beitrag für dieses und weitere Projekte in der Region leisten?
 > werde Mitglied unter www.trailnet.ch



Die Benützung der Strecke erfolgt auf eigene Gefahr! Der Verein trailnet und die Landeigentümer lehnen jede Haftung ab



Helmpflicht, Protektoren empfohlen



Ausserhalb der Strecke gelten die allgemeinen Verkehrsregeln



Prüfe die Ausrüstung und schätze deine Fähigkeiten richtig ein



Respektiere die Natur, lass keine Abfälle liegen, bleib auf der Strecke



Bei Unfall, Anruf auf Nummer 112 (Europäischer Notruf) Trail-Abschnittsnamen angeben

